




# Unterwegs im charmanten Dammbachtal










## Tour 3a: Alter Schulweg ab P Wald Hotel Heppe



Wegstrecke: 8 km, Schwierigkeitsgrad: mittel bis schwer

Vom Waldhotel Heppe wandern Sie 100 m die Teerstraße zum Holzlagerplatz, biegen links ab und wandern über den Keilerweg  bis zum gemeindlichen Bauhof (3 km). Nach ca. 50 m in Richtung Maria-Stern-Platz biegen Sie links ab zum Kulturrundweg  und erreichen über den „Alten Schulweg“ nach ca. 1 Stunde die Geishöhe. Über den Spessarraüberland-Rundweg 1  kommen Sie auf den Keilerrundweg und folgen diesem nach links zurück zum Waldhotel „Heppe“, Ihrem Ausgangspunkt.

### Legende

-  Naturpark-Wanderparkplatz
-  Wanderparkplatz
-  Rastplatz
-  Infotafel
-  Wegweiser
-  2 km Wegstrecke zw. zwei Wegweisern
-  Schutzhütte

### Impressum

Konzeption: Naturpark Spessart e.V., [www.naturpark-spessart.de](http://www.naturpark-spessart.de)  
 Umsetzung: Grafik Studio Werner Hillerich  
 Erlenbach a. Main, [www.hillerich.eu](http://www.hillerich.eu)



Gemeinde Dammbach  
 Telefon 09392 942-0  
[www.spessarraeberland.de](http://www.spessarraeberland.de)